


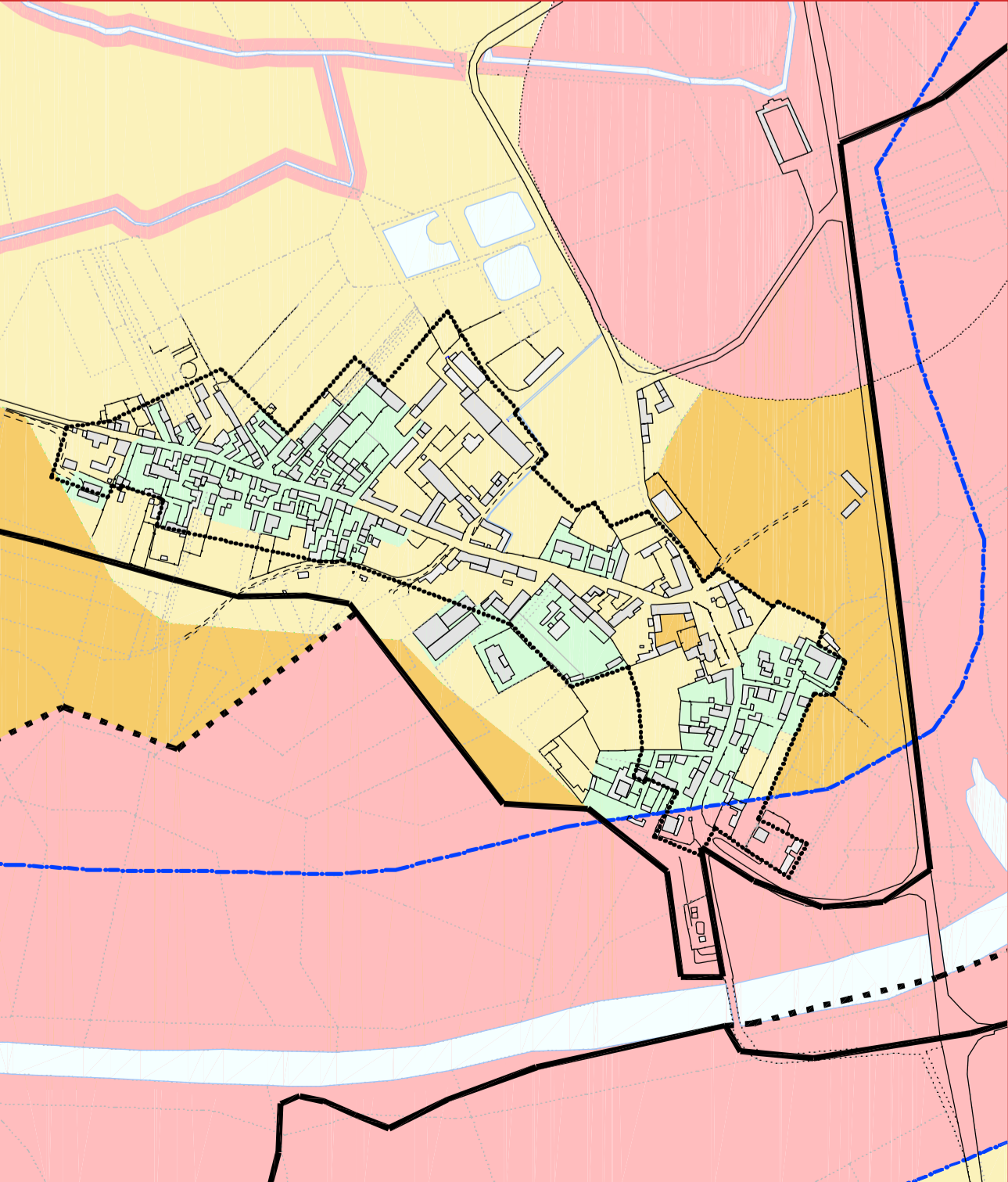
LEGENDA

CLASSI DI SENSIBILITA' PAESISTICA


- CLASSE 1 - SENSIBILITA' MOLTO BASSA
- CLASSE 2 - SENSIBILITA' BASSA
- CLASSE 3 - SENSIBILITA' MEDIA
- CLASSE 4 - SENSIBILITA' ALTA
- CLASSE 5 - SENSIBILITA' MOLTO ALTA

ELEMENTI DEL P.T.C.P.

- LIMITE ITALIA FASCIA A E LA FASCIA B DEL PAI
- LIMITE ITALIA FASCIA B E LA FASCIA C DEL PAI



REGIONE LOMBARDIA
COMUNE DI
CERETTO LOMELLINA
(PROVINCIA DI PAVIA)



PIANO DI GOVERNO DEL TERRITORIO

Al sensi della L.R. n°12 del 11/03/2005

PIANO DELLE REGOLE

PdR 03

CARTA DELLA
SENSIBILITA' PAESISTICA

Scala numerica:
1:1000 1:500

Varie di Sviluppo	Urbanistica	Conservazione	Agricoltura	Industria del Consiglio Comunale con deliberazione n. del / /	del / /	del / /
1	18.08.2005	RT	FL	FL	Approvato definitivamente dal C.C. con deliberazione n. ... del / /	del / /

Bianchi Benetto

Dott. Giuseppe Carè

Geom. Secondo Boranico

Arch. Francesco Alfini

Dott. Giuseppe Carè



Ing. Flavio Lavazzi

FASE

ADOZIONE P.A.T.

Ing. Flavio Lavazzi

Ing. Silvia Garavaglia
Dott. Riccardo Tassinari
Ing. Antonio Grandi

Ing. Flavio Lavazzi

Ing. Flavio Lavazzi